

Unterbreitenau -Landshuter Haus mit dem Lift

↔ 6,6 km | ⌚ 2:10 h | ▲ 281 m | ▼ 281 m | Schwierigkeit -

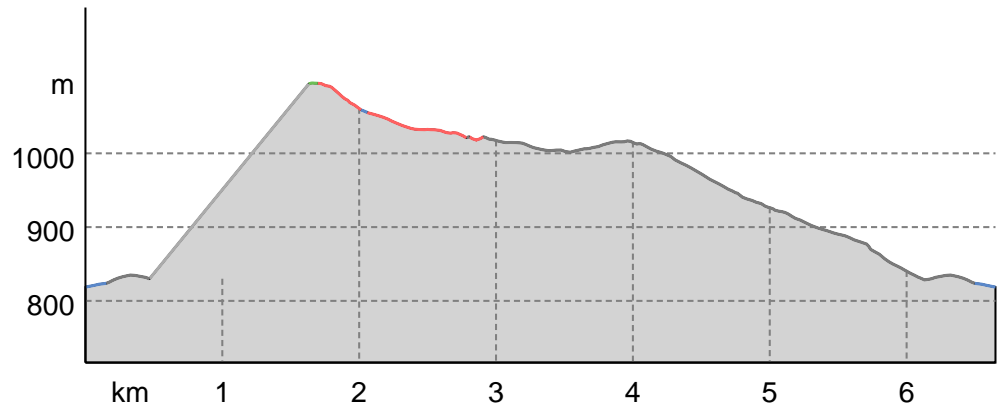


☀ Unterbreitenau -Landshuter Haus mit dem Lift

Wegarten

Asphalt	3,9 km
Schotterweg	0,4 km
Naturweg	0,1 km
Pfad	1,1 km
Unbekannt	1,2 km

Höhenprofil

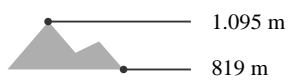


Tourdaten

Wanderung

Strecke	↔	6,6 km
Dauer	🕒	2:10 h
Aufstieg	⬆️	281 m
Abstieg	⬇️	281 m

Höhenlage



Uwe Stanke

Aktualisierung: 11.06.2023



Quelle
AV-alpenvereinaktiv.com
Olympiastraße 37
6020 Innsbruck
info@alpenvereinaktiv.com

Schutzgebiete 🌿

Naturpark Naturpark Bayerischer Wald
Fauna-Flora-Habitat-Gebiet Deggendorfer Vorwald

In diesen Schutzgebieten gelten folgende Regeln:

Bitte nicht abseits der Wege gehen.

Bitte keinen Lärm machen.

Bitte keine Steine oder Mineralien sammeln.

Bitte keine Pilze sammeln.

Bitte keinen Müll liegen lassen.

Bitte keine Tiere füttern.

Bitte nur auf den markierten Flächen zelten.

Bitte kein offenes Feuer machen.

Bitte keine Pflanzen pflücken.

Bitte keine Pflanzen und Tiere aussiedeln.

Tour zum Mitnehmen für iPhone und Android



QR-Code scannen und diese Tour offline speichern, mit Freunden teilen und mehr.







Webseite

<https://www.alpenvereinaktiv.com/s/3vRcXe>

 Unterbreitenau -Landshuter Haus mit dem Lift

Zeichenerklärung









Topografie

	Wald, Forst
	Moor, Sumpf, Ried
	Heide
	Wohnbaufläche mit Einzelgebäude
	Gewerbefläche mit Einzelgebäude
	Friedhof
	Golfplatz
	Sportplatz, Stadion
	Stadion
	Freibad
	Weinberg
	Felszeichnung
	Staatsgrenze
	Landesgrenze
	Kreisgrenze
	Höhenlinie
	Sondernutzungsfläche
	Naturschutzgebiet











Topografische Einzelzeichen

	Berg/Gipfelkreuz
	Höhenpunkt
	Fels
	Höhle
	Kirche
	Kapelle
	Friedhof
	Schloss/Burg
	Kloster
	Denkmal
	Ruine
	Bergwerk
	Findling/Hügelgrab
	Sendemast/Turm
	Windrad
	Wasser-/Windmühle
	Aussichtspunkt

Straßen und Wege

	Autobahn
	Bundesstraße
	Kreißstraße
	Gemeindestraße
	Hauptwirtschaftsweg
	Wirtschaftsweg
	Fußweg
	Klettersteig

Lifte und Eisenbahn

	Großkabinenbahn
	Kabinenbahn
	Sessellift
	Ski-, Schlepplift
	Materialseilbahnen
	Eisenbahn
	S-Bahn
	U-Bahn
	Straßenbahn
	Bahnhof