

# Gibacht Runde am Goldsteig

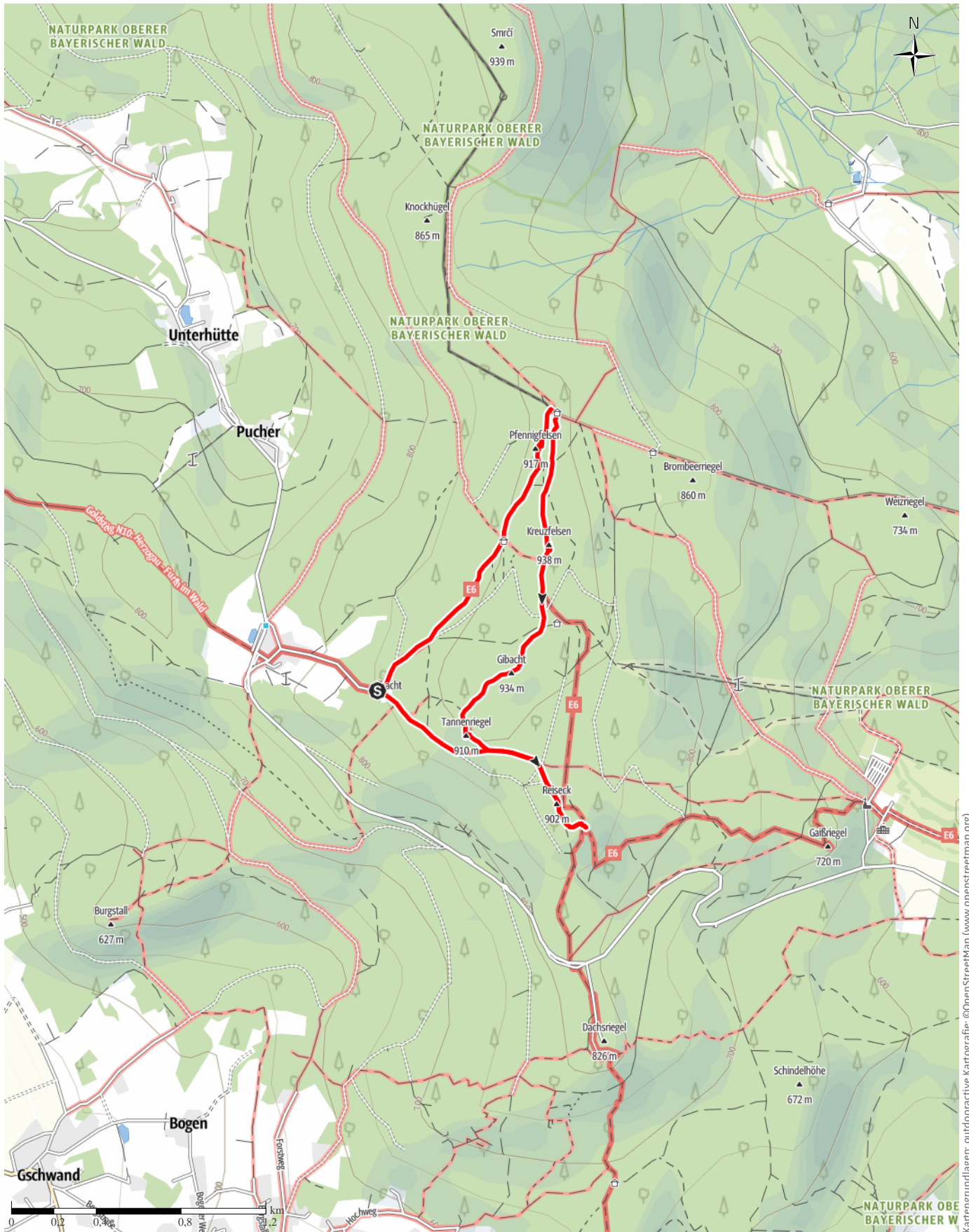
↔ 5,8 km

🕒 1:35 h

⬆️ 109 m

⬆️ 109 m

Schwierigkeit -



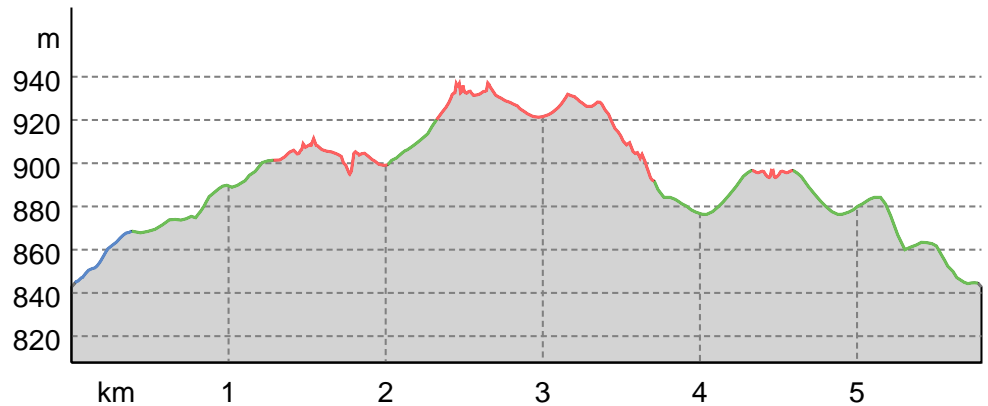
Kartengrundlagen: outdooractive Kartografie; ©OpenStreetMap (www.openstreetmap.org)

## Gibacht Runde am Goldsteig

### Wegarten

— Asphalt	0 km
— Schotterweg	0,4 km
— Naturweg	3 km
— Pfad	2,4 km

### Höhenprofil



### Tourdaten

#### Wanderung

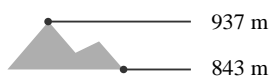
Strecke ↔ 5,8 km

Dauer 🕒 1:35 h

Aufstieg ⬆️ 109 m

Abstieg ⬇️ 109 m

#### Höhenlage



### Uwe Stanke

Aktualisierung: 25.06.2023



Quelle  
AV-alpenvereinaktiv.com  
Olympiastraße 37  
6020 Innsbruck  
info@alpenvereinaktiv.com

### Schutzgebiete 🌿

Naturpark Oberer Bayerischer Wald

In diesen Schutzgebieten gelten folgende Regeln:

Bitte nicht abseits der Wege gehen.

Bitte keinen Lärm machen.

Bitte keine Steine oder Mineralien sammeln.

Bitte keine Pilze sammeln.

Bitte keinen Müll liegen lassen.

Bitte keine Tiere füttern.

Bitte nur auf den markierten Flächen zelten.

Bitte kein offenes Feuer machen.

Bitte keine Pflanzen pflücken.

Bitte keine Pflanzen und Tiere aussiedeln.

### Tour zum Mitnehmen für iPhone und Android



QR-Code scannen und diese Tour offline speichern, mit Freunden teilen und mehr.














Webseite

<https://www.alpenvereinaktiv.com/s/3vUIbA>

# Gibacht Runde am Goldsteig

## Zeichenerklärung









### Topografie

	Wald, Forst
	Moor, Sumpf, Ried
	Heide
	Wohnbaufläche mit Einzelgebäude
	Gewerbebaufläche mit Einzelgebäude
	Friedhof
	Golfplatz
	Sportplatz, Stadion
	Stadion
	Freibad
	Weinberg
	Felszeichnung
	Staatsgrenze
	Landesgrenze
	Kreisgrenze
	Höhenlinie
	Sondernutzungsfläche
	Naturschutzgebiet











### Topografische Einzelzeichen

	Berg/Gipfelkreuz
	Höhenpunkt
	Fels
	Höhle
	Kirche
	Kapelle
	Friedhof
	Schloss/Burg
	Kloster
	Denkmal
	Ruine
	Bergwerk
	Findling/Hügelgrab
	Sendemast/Turm
	Windrad
	Wasser-/Windmühle
	Aussichtspunkt

### Straßen und Wege

	Autobahn
	Bundesstraße
	Kreisstraße
	Gemeindestraße
	Hauptwirtschaftsweg
	Wirtschaftsweg
	Fußweg
	Klettersteig

### Lifte und Eisenbahn

	Großkabinenbahn
	Kabinenbahn
	Sessellift
	Ski-, Schlepplift
	Materialseilbahnen
	Eisenbahn
	S-Bahn
	U-Bahn
	Straßenbahn
	Bahnhof