

Ilztrunde: Dießenstein - Schrottenbaumühle

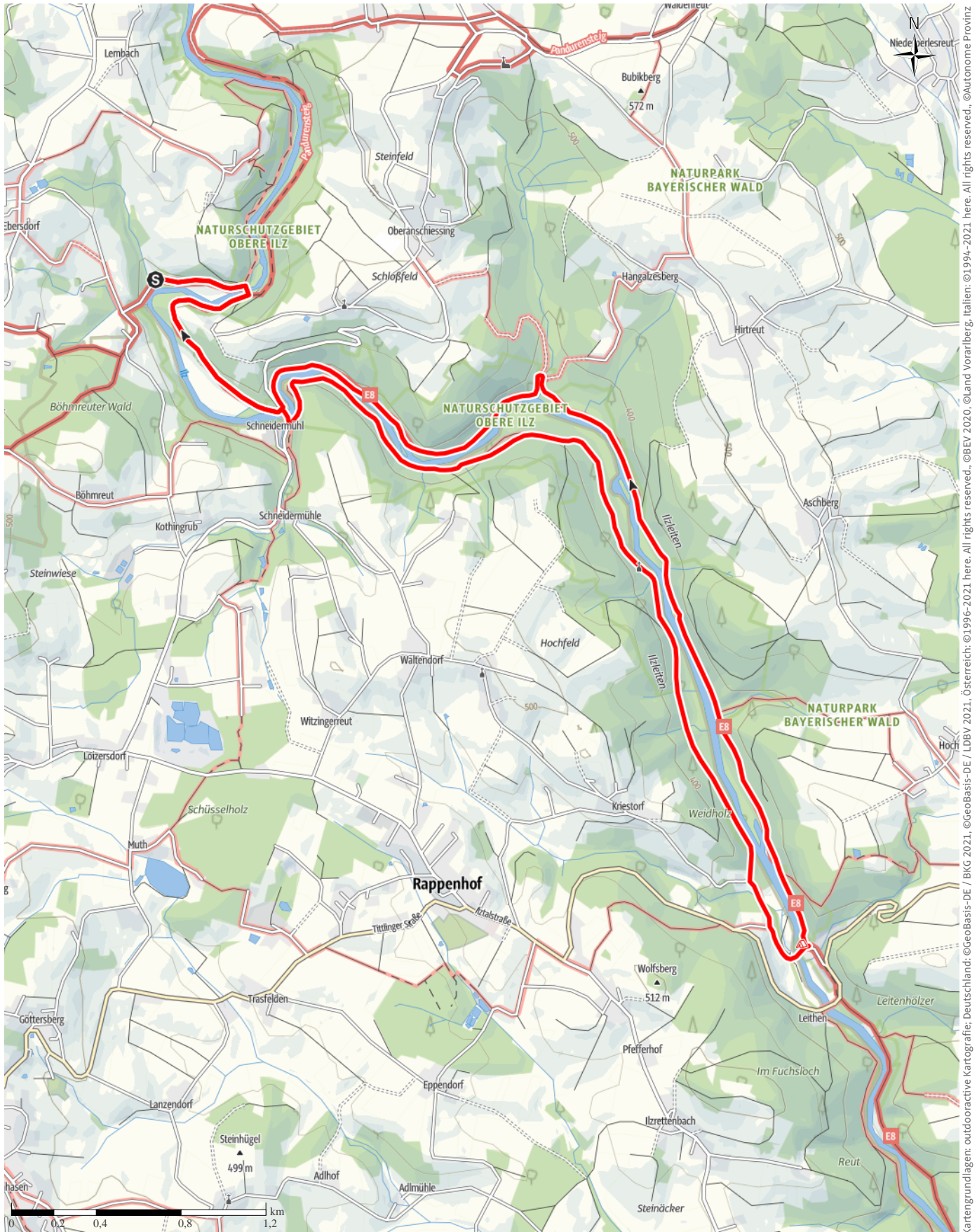
13,1 km

3:35 h

104 m

104 m

Schwierigkeit -



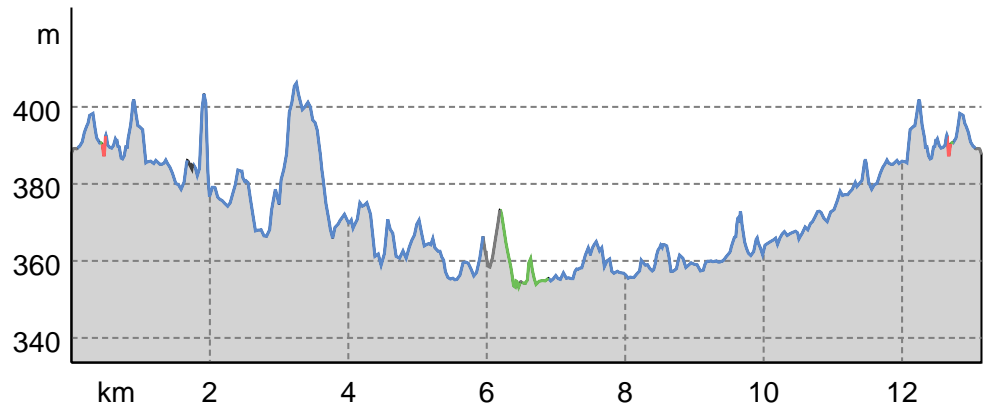
Kartengrundlagen: outdooractive Kartografie; Deutschland: ©GeoBasis-DE / BKG 2021, Österreich: ©1996-2021 here, All rights reserved. ©BBEV 2020, ©Land Vorarlberg, Italien: ©1994-2021 here, All rights reserved. ©Autonome Provinz Bozen – Südtirol – Abteilung Natur, Landschaft und Raumentwicklung, © Cartago S.R.L. Kartengrundlagen: outdooractive Kartografie; ©OpenStreetMap (www.openstreetmap.org)

Ilztalrunde: Dießenstein - Schrottenbaumühle

Wegarten

Asphalt	0,4 km
Schotterweg	11,8 km
Naturweg	0,8 km
Pfad	0,1 km
Straße	0,1 km

Höhenprofil



Tourdaten

Wanderung

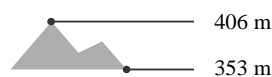
Strecke ↔ 13,1 km

Dauer 🕒 3:35 h

Aufstieg ⬆️ 104 m

Abstieg ⬇️ 104 m

Höhenlage



Uwe Stanke

Aktualisierung: 25.06.2023



Quelle
 AV-alpenvereinaktiv.com
 Olympiastraße 37
 6020 Innsbruck
 info@alpenvereinaktiv.com

- Bitte keine Pilze sammeln.
- Bitte keinen Müll liegen lassen.
- Bitte keine Tiere füttern.
- Bitte nur auf den markierten Flächen zelten.
- Bitte kein offenes Feuer machen.
- Bitte keine Pflanzen pflücken.
- Bitte keine Pflanzen und Tiere aussiedeln.

Schutzgebiete 🌿

Naturpark Naturpark Bayerischer Wald
 Naturschutzgebiet Obere Ilz
 Fauna-Flora-Habitat-Gebiet Ilz-Talsystem

In diesen Schutzgebieten gelten folgende Regeln:

- Bitte berücksichtigt die lokalen Hinweise zum Schutz der Natur.
- Bitte nicht abseits der Wege gehen.
- Bitte keinen Lärm machen.
- Bitte keine Steine oder Mineralien sammeln.

Tour zum Mitnehmen für iPhone und Android



QR-Code scannen und diese Tour offline speichern, mit Freunden teilen und mehr.








Webseite

<https://www.alpenvereinaktiv.com/s/3vRtBt>

Ilztalrunde: Dießenstein - Schrottenbaumühle

Zeichenerklärung









Topografie

	Wald, Forst
	Moor, Sumpf, Ried
	Heide
	Wohnbaufläche mit Einzelgebäude
	Gewerbefläche mit Einzelgebäude
	Friedhof
	Golfplatz
	Sportplatz, Stadion
	Stadion
	Freibad
	Weinberg
	Felszeichnung
	Staatsgrenze
	Landesgrenze
	Kreisgrenze
	Höhenlinie
	Sondernutzungsfläche
	Naturschutzgebiet











Topografische Einzelzeichen

	Berg/Gipfelkreuz
	Höhenpunkt
	Fels
	Höhle
	Kirche
	Kapelle
	Friedhof
	Schloss/Burg
	Kloster
	Denkmal
	Ruine
	Bergwerk
	Findling/Hügelgrab
	Sendemast/Turm
	Windrad
	Wasser-/Windmühle
	Aussichtspunkt

Straßen und Wege

	Autobahn
	Bundesstraße
	Kreisstraße
	Gemeindestraße
	Hauptwirtschaftsweg
	Wirtschaftsweg
	Fußweg
	Klettersteig

Lifte und Eisenbahn

	Großkabinenbahn
	Kabinenbahn
	Sessellift
	Ski-, Schlepplift
	Materialseilbahnen
	Eisenbahn
	S-Bahn
	U-Bahn
	Straßenbahn
	Bahnhof