

# Nationalpark Zuid-Kennemerland

← 5,7 km

🕒 1:30 h

▲ 18 m

▼ 18 m

Schwierigkeit -



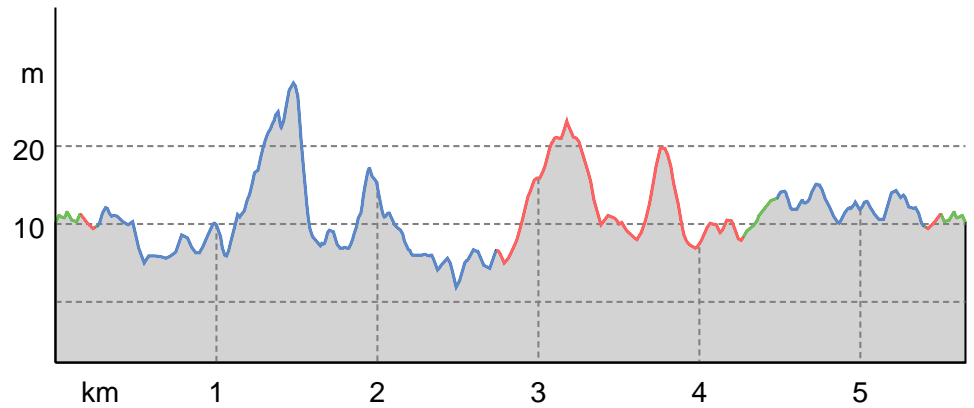
Kartengrundlagen: outdooractive Kartografie; ©OpenStreetMap (www.openstreetmap.org)

# Nationalpark Zuid-Kennemerland

## Wegarten

— Schotterweg	3,4 km
— Naturweg	0,5 km
— Pfad	1,7 km

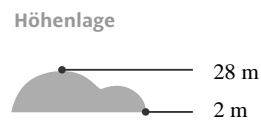
## Höhenprofil



## Tourdaten

### Wanderung

Strecke	↔	5,7 km
Dauer	🕒	1:30 h
Aufstieg	⬆️	18 m
Abstieg	⬇️	18 m



## Uwe Stanke

Aktualisierung: 29.05.2023



Quelle  
AV-alpenvereinaktiv.com  
Olympiastraße 37  
6020 Innsbruck  
info@alpenvereinaktiv.com

## Tour zum Mitnehmen für iPhone und Android




















QR-Code scannen und diese Tour offline speichern, mit Freunden teilen und mehr.

Webseite

<https://www.alpenvereinaktiv.com/s/3vM9BM>

## Zeichenerklärung









### Topografie

	Wald, Forst
	Moor, Sumpf, Ried
	Heide
	Wohnbaufläche mit Einzelgebäude
	Gewerbefläche mit Einzelgebäude
	Friedhof
	Golfplatz
	Sportplatz, Stadion
	Stadion
	Freibad
	Weinberg
	Felszeichnung
	Staatsgrenze
	Landesgrenze
	Kreisgrenze
	Höhenlinie
	Sondernutzungsfläche
	Naturschutzgebiet











### Topografische Einzelzeichen

	Berg/Gipfelkreuz
	Höhenpunkt
	Fels
	Höhle
	Kirche
	Kapelle
	Friedhof
	Schloss/Burg
	Kloster
	Denkmal
	Ruine
	Bergwerk
	Findling/Hügelgrab
	Sendemast/Turm
	Windrad
	Wasser-/Windmühle
	Aussichtspunkt

### Straßen und Wege

	Autobahn
	Bundesstraße
	Kreisstraße
	Gemeindestraße
	Hauptwirtschaftsweg
	Wirtschaftsweg
	Fußweg
	Klettersteig

### Lifte und Eisenbahn

	Großkabinenbahn
	Kabinenbahn
	Sessellift
	Ski-, Schlepplift
	Materialseilbahnen
	Eisenbahn
	S-Bahn
	U-Bahn
	Straßenbahn
	Bahnhof