

# Fairy Pools

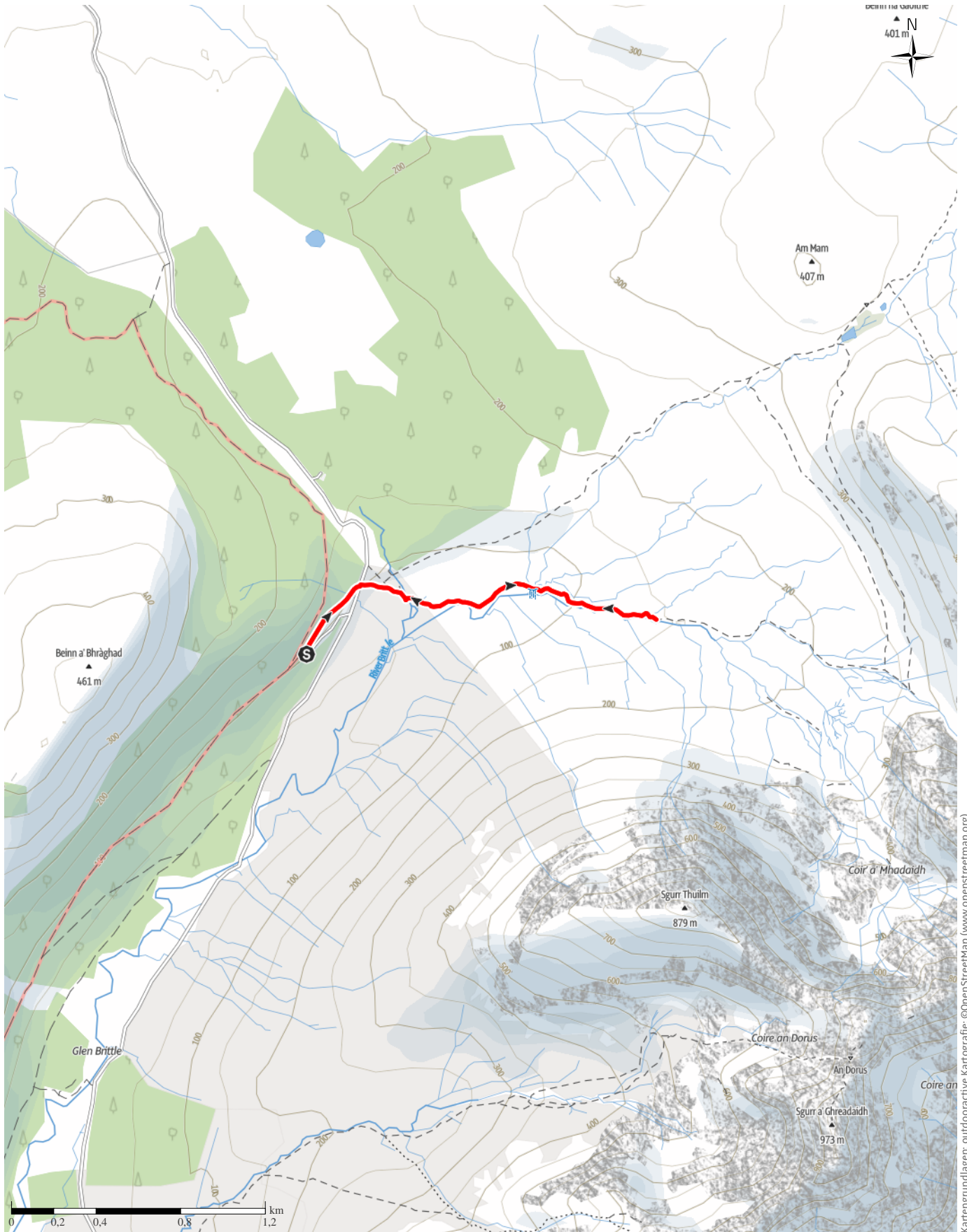
← 4,1 km

🕒 1:15 h

▲ 151 m

▼ 151 m

Schwierigkeit -



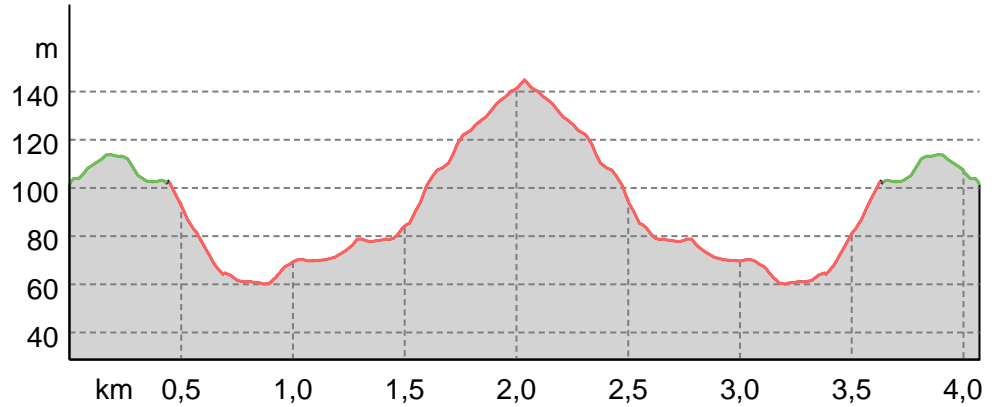
Kartengrundlagen: outdooractive Kartografie; ©OpenStreetMap (www.openstreetmap.org)

## Fairy Pools

### Wegarten

Naturweg	0,9 km
Pfad	3,2 km
Straße	0 km

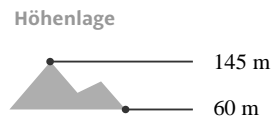
### Höhenprofil



### Tourdaten

#### Wanderung

Strecke	↔	4,1 km
Dauer	🕒	1:15 h
Aufstieg	⬆️	151 m
Abstieg	⬇️	151 m



### Uwe Stanke

Aktualisierung: 11.07.2023



Quelle  
AV-alpenvereinaktiv.com  
Olympiastraße 37  
6020 Innsbruck  
info@alpenvereinaktiv.com

### Tour zum Mitnehmen für iPhone und Android




QR-Code scannen und diese Tour offline speichern, mit Freunden teilen und mehr.

Webseite

<https://www.alpenvereinaktiv.com/s/3vLvrH>

## Zeichenerklärung









### Topografie

	Wald, Forst
	Moor, Sumpf, Ried
	Heide
	Wohnbaufläche mit Einzelgebäude
	Gewerbefläche mit Einzelgebäude
	Friedhof
	Golfplatz
	Sportplatz, Stadion
	Stadion
	Freibad
	Weinberg
	Felszeichnung
	Staatsgrenze
	Landesgrenze
	Kreisgrenze
	Höhenlinie 900
	Sondernutzungsfläche
	Naturschutzgebiet











### Topografische Einzelzeichen

	Berg/Gipfelkreuz
	Höhenpunkt
	Fels
	Höhle
	Kirche
	Kapelle
	Friedhof
	Schloss/Burg
	Kloster
	Denkmal
	Ruine
	Bergwerk
	Findling/Hügelgrab
	Sendemast/Turm
	Windrad
	Wasser-/Windmühle
	Aussichtspunkt

### Straßen und Wege

	A7	Autobahn
	B309	Bundesstraße
	L333	Kreisstraße
	OAS	Gemeindestraße
		Hauptwirtschaftsweg
		Wirtschaftsweg
		Fußweg
		Klettersteig

### Lifte und Eisenbahn

	Grosskabinenbahn
	Kabinenbahn
	Sessellift
	Ski-, Schlepplift
	Materialseilbahnen
	Eisenbahn
	S-Bahn
	U-Bahn
	Straßenbahn
	Bahnhof