

Glen Coe to Glen Etive - Two Lاراigs

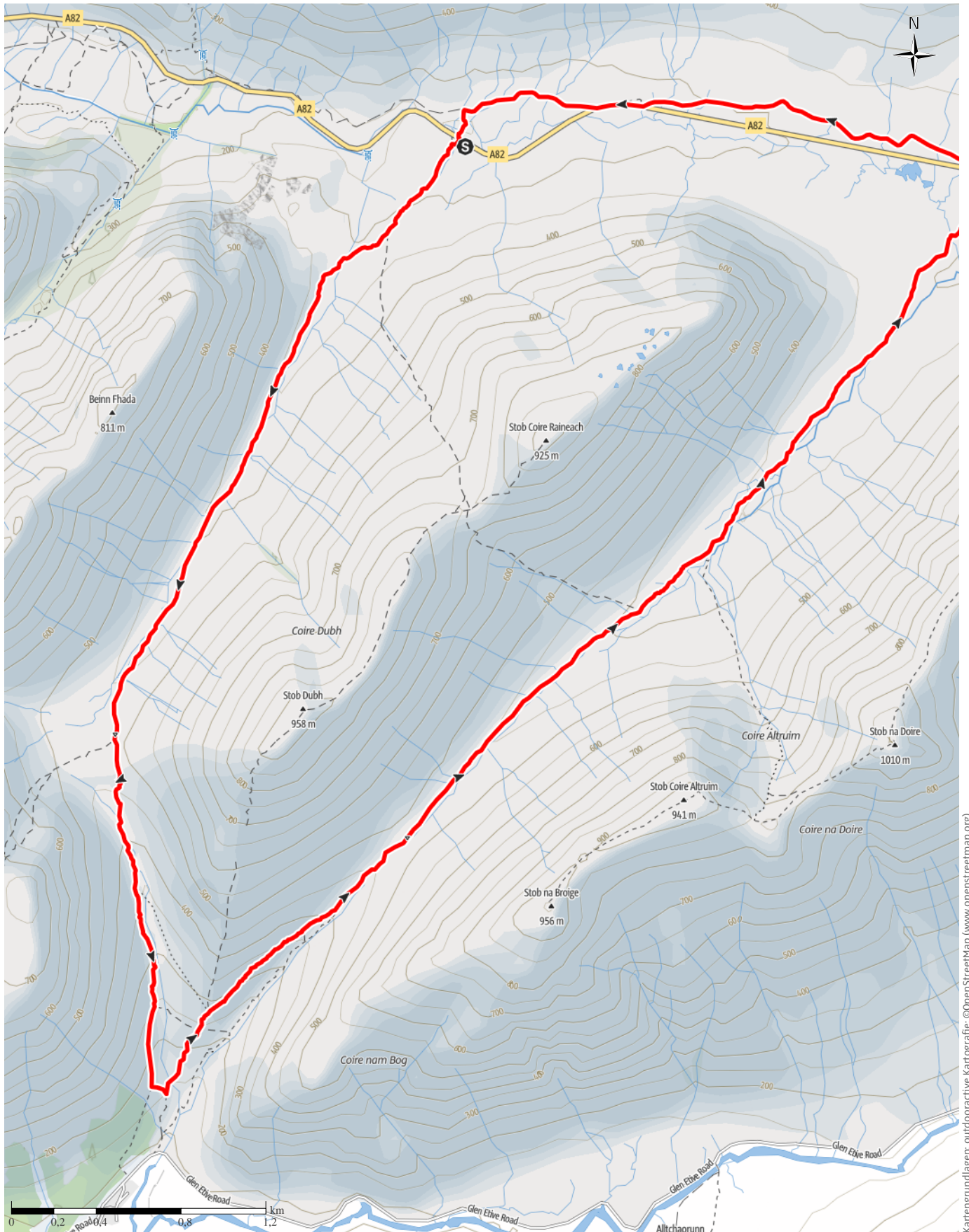
↔ 14,7 km

🕒 4:45 h

⬆️ 581 m

⬆️ 581 m

Schwierigkeit -



Glen Coe to Glen Etive - Two Larais

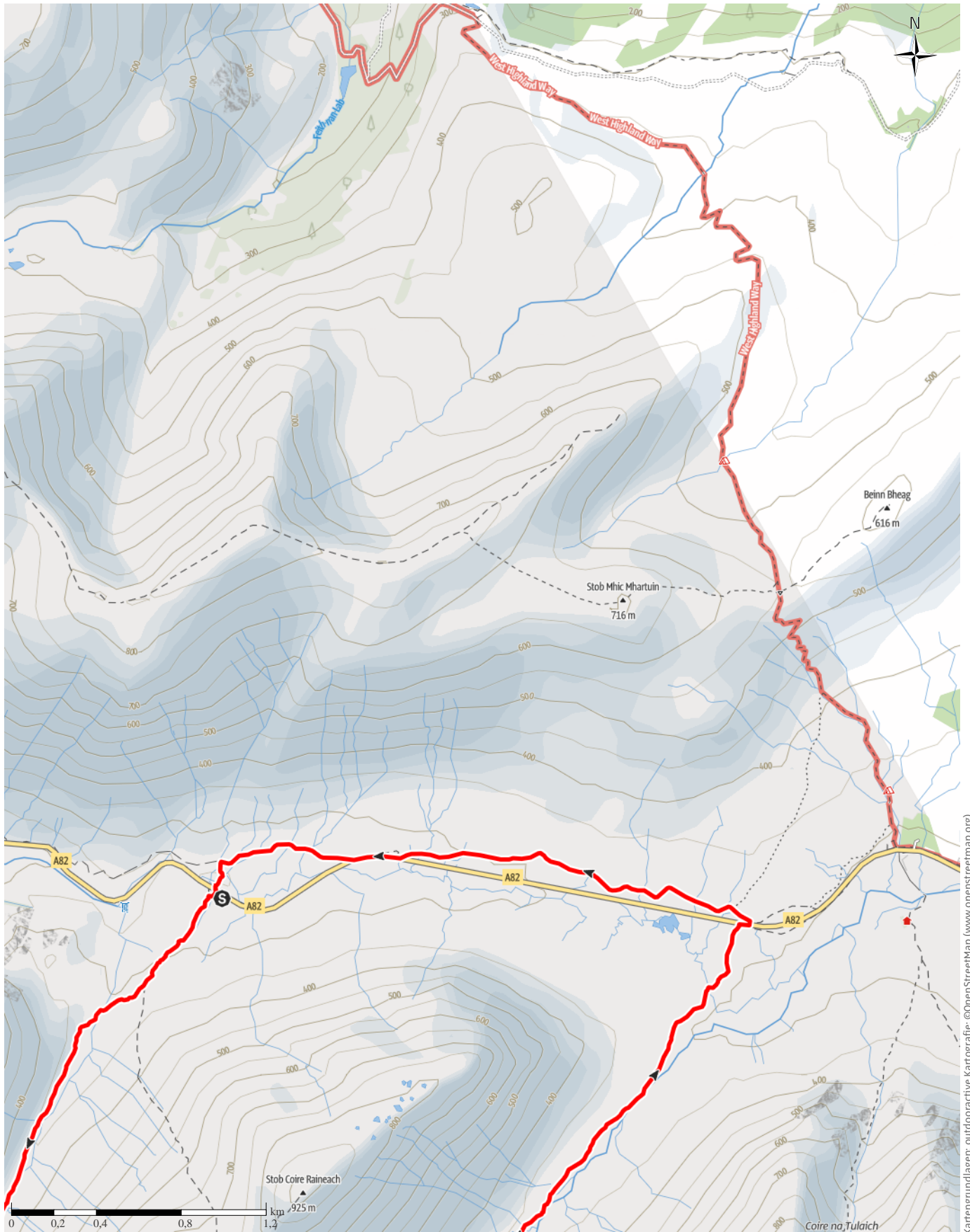
↔ 14,7 km

🕒 4:45 h

▲ 581 m

▼ 581 m

Schwierigkeit -



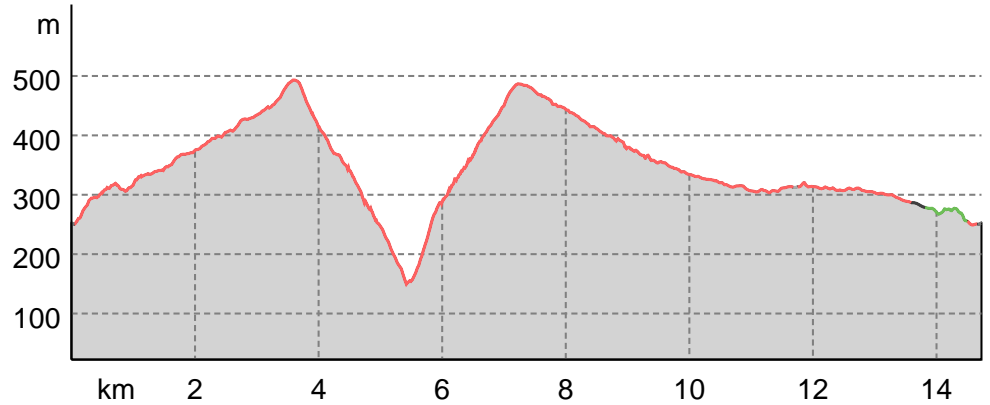
Kartengrundlagen: outdooractive Kartografie; ©OpenStreetMap (www.openstreetmap.org)

Glen Coe to Glen Etive - Two Lاراigs

Wegarten

Asphalt	0,1 km
Naturweg	0,7 km
Pfad	13,6 km
Straße	0,2 km
Unbekannt	0,1 km

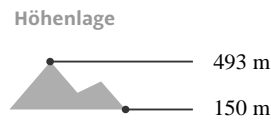
Höhenprofil



Tourdaten

Wanderung

Strecke	↔	14,7 km
Dauer	🕒	4:45 h
Aufstieg	⬆️	581 m
Abstieg	⬇️	581 m



Uwe Stanke

Aktualisierung: 12.07.2023



Quelle
AV-alpenvereinaktiv.com
Olympiastraße 37
6020 Innsbruck
info@alpenvereinaktiv.com

Tour zum Mitnehmen für iPhone und Android



QR-Code scannen und diese Tour offline speichern, mit Freunden teilen und mehr.






Webseite

<https://www.alpenvereinaktiv.com/s/3vNFcK>

Glen Coe to Glen Etive - Two Larais

Zeichenerklärung









Topografie

	Wald, Forst
	Moor, Sumpf, Ried
	Heide
	Wohnbaufläche mit Einzelgebäude
	Gewerbefläche mit Einzelgebäude
	Friedhof
	Golfplatz
	Sportplatz, Stadion
	Stadion
	Freibad
	Weinberg
	Felszeichnung
	Staatsgrenze
	Landesgrenze
	Kreisgrenze
	Höhenlinie
	Sondernutzungsfläche
	Naturschutzgebiet











Topografische Einzelzeichen

	Berg/Gipfelkreuz
	Höhenpunkt
	Fels
	Höhle
	Kirche
	Kapelle
	Friedhof
	Schloss/Burg
	Kloster
	Denkmal
	Ruine
	Bergwerk
	Findling/Hügelgrab
	Sendemast/Turm
	Windrad
	Wasser-/Windmühle
	Aussichtspunkt

Straßen und Wege

	Autobahn
	Bundesstraße
	Kreisstraße
	Gemeindestraße
	Hauptwirtschaftsweg
	Wirtschaftsweg
	Fußweg
	Klettersteig

Lifte und Eisenbahn

	Großkabinenbahn
	Kabinenbahn
	Sessellift
	Ski-, Schlepplift
	Materialseilbahnen
	Eisenbahn
	S-Bahn
	U-Bahn
	Straßenbahn
	Bahnhof