

# Wagensonnriegel

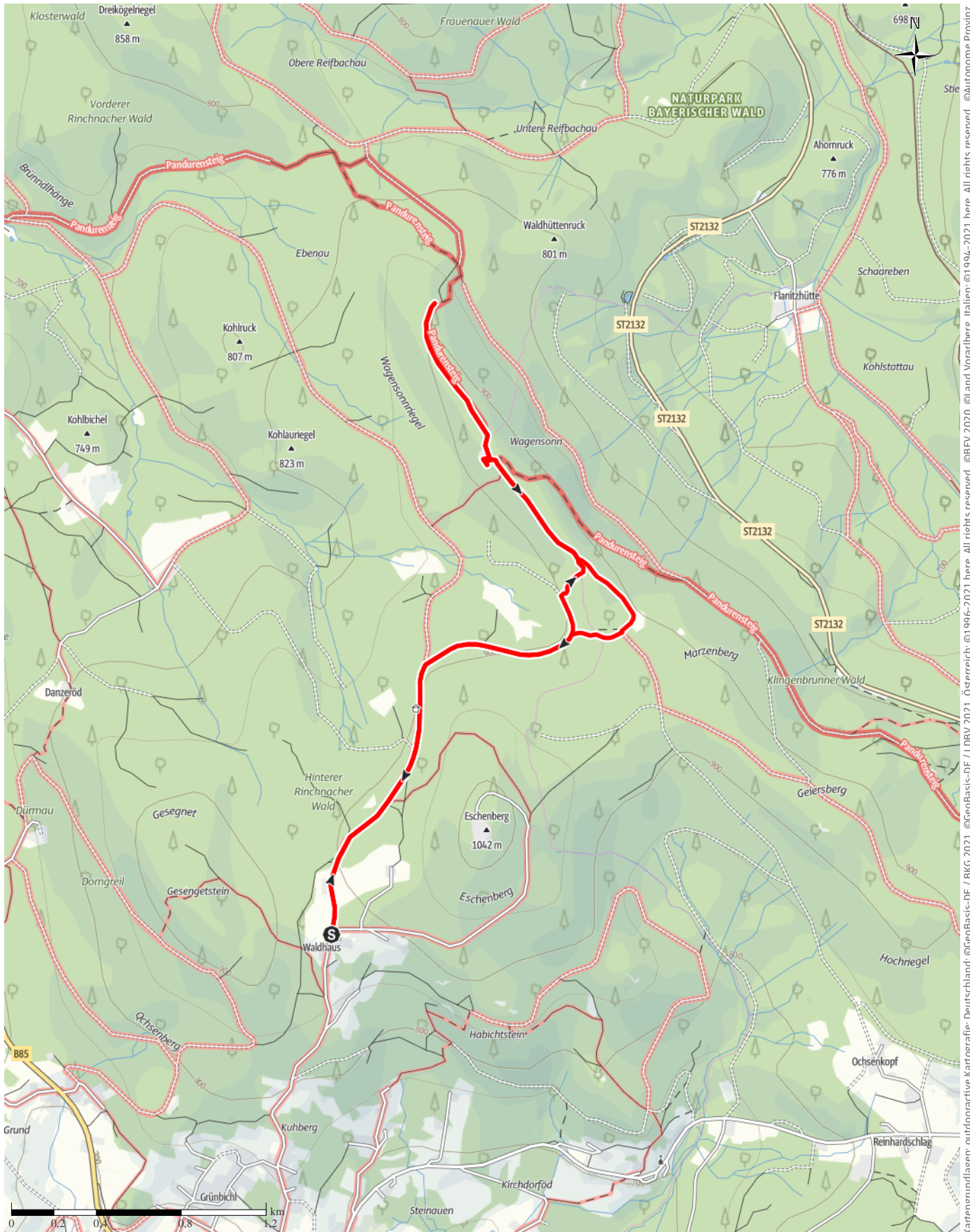
← 8,7 km

🕒 2:20 h

▲ 134 m

▼ 134 m

Schwierigkeit -



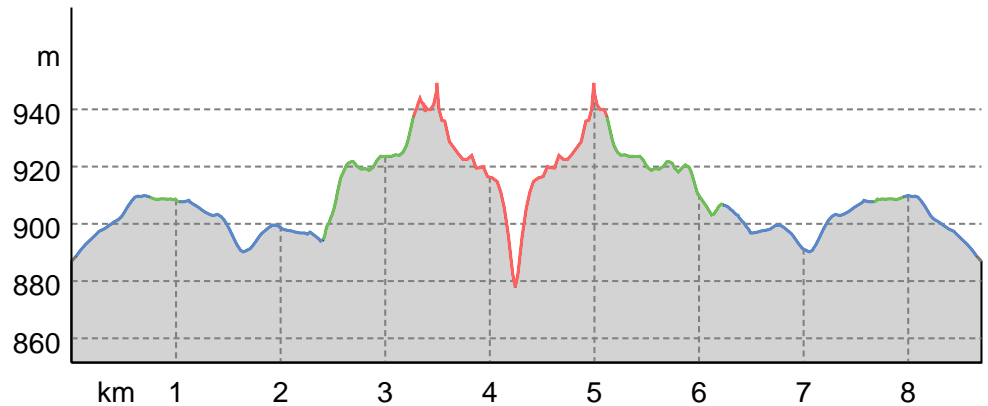
Kartengrundlagen: outdooractive Kartografie; Deutschland: ©GeoBasis-DE / BKG 2021, ©GeoBasis-DE / LDBV 2021, Österreich: ©1996-2021 here. All rights reserved. ©BBEV 2020, ©Land Vorarlberg, Italien: ©1994-2021 here. All rights reserved. ©Autonome Provinz Bozen – Südtirol – Abteilung Natur, Landschaft und Raumentwicklung, © Cartago S.R.L. Kartengrundlagen: outdooractive Kartografie; ©OpenStreetMap (www.openstreetmap.org)

## Wagensonnriegel

## Wegarten

— Asphalt	0,1 km
— Schotterweg	4,2 km
— Naturweg	2,6 km
— Pfad	1,8 km

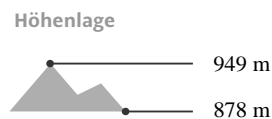
## Höhenprofil



## Tourdaten

## Wanderung

Strecke	↔	8,7 km
Dauer	🕒	2:20 h
Aufstieg	⬆️	134 m
Abstieg	⬇️	134 m



## Uwe Stanke

Aktualisierung: 30.12.2023



Quelle  
AV-alpenvereinaktiv.com  
Olympiastraße 37  
6020 Innsbruck  
info@alpenvereinaktiv.com



QR-Code scannen und diese Tour offline speichern, mit Freunden teilen und mehr.

Webseite

<https://www.alpenvereinaktiv.com/s/3vnHAK>

## Schutzgebiete 🌿

Naturpark

Naturpark Bayerischer Wald

Fauna-Flora-Habitat-Gebiet







Oberlauf des Regens und Nebenbäche

## Tour zum Mitnehmen für iPhone und Android

# Wagensonnriegel

## Zeichenerklärung









### Topografie

	Wald, Forst
	Moor, Sumpf, Ried
	Heide
	Wohnbaufläche mit Einzelgebäude
	Gewerbefläche mit Einzelgebäude
	Friedhof
	Golfplatz
	Sportplatz, Stadion
	Stadion
	Freibad
	Weinberg
	Felszeichnung
	Staatsgrenze
	Landesgrenze
	Kreisgrenze
	Höhenlinie
	Sondernutzungsfläche
	Naturschutzgebiet











### Topografische Einzelzeichen

	Berg/Gipfelkreuz
	Höhenpunkt
	Fels
	Höhle
	Kirche
	Kapelle
	Friedhof
	Schloss/Burg
	Kloster
	Denkmal
	Ruine
	Bergwerk
	Findling/Hügelgrab
	Sendemast/Turm
	Windrad
	Wasser-/Windmühle
	Aussichtspunkt

### Straßen und Wege

	Autobahn
	Bundesstraße
	Kreißstraße
	Gemeindestraße
	Hauptwirtschaftsweg
	Wirtschaftsweg
	Fußweg
	Klettersteig

### Lifte und Eisenbahn

	Großkabinenbahn
	Kabinenbahn
	Sessellift
	Ski-, Schlepplift
	Materialseilbahnen
	Eisenbahn
	S-Bahn
	U-Bahn
	Straßenbahn
	Bahnhof