

TOP Kreuzberg - Weiße Laber - Herzogstand

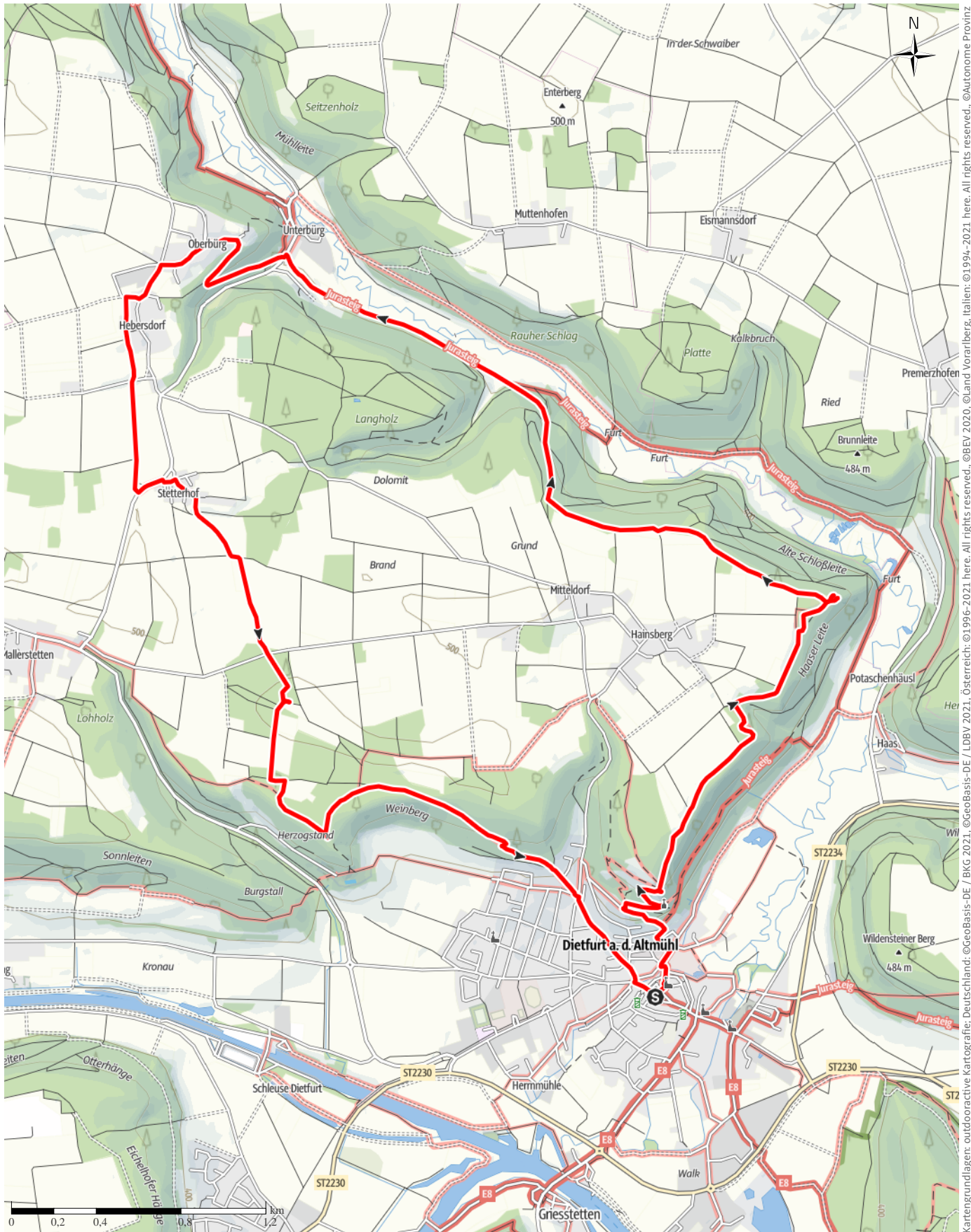
13,6 km

4:00 h

258 m

258 m

Schwierigkeit mittel



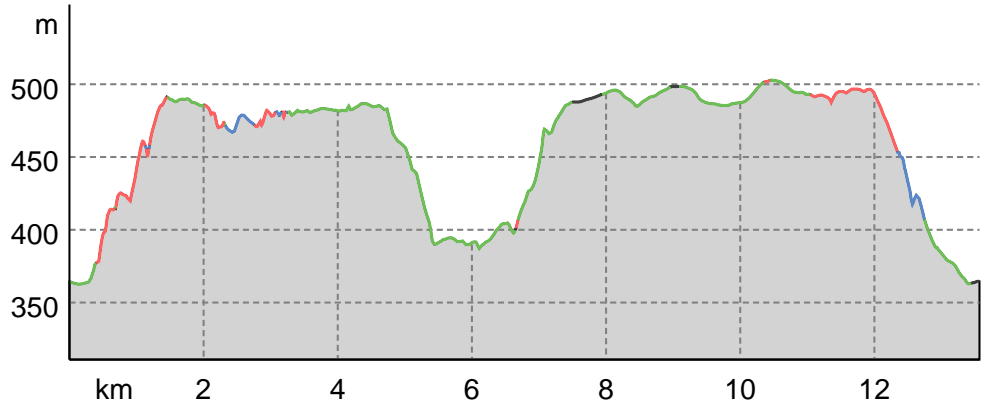
Kartengrundlagen: outdooractive Kartografie; Deutschland: ©GeoBasis-DE / LDBV 2021, Österreich: ©1996-2021 here, All rights reserved. ©BBV 2020, ©Land Vorarlberg, Italien: ©1994-2021 here, All rights reserved. ©Autonome Provinz Bozen – Südtirol – Abteilung Natur, Landschaft und Raumentwicklung, © Cartago S.R.L. Kartengrundlagen: outdooractive Kartografie; ©OpenStreetMap (www.openstreetmap.org)

TOP Kreuzberg - Weiße Laber - Herzogstand

Wegarten

Schotterweg	1 km
Naturweg	8,8 km
Pfad	3,1 km
Straße	0,7 km

Höhenprofil



Tourdaten

Wanderung

Strecke	↔ 13,6 km
Dauer	🕒 4:00 h
Aufstieg	⬆️ 258 m
Abstieg	⬇️ 258 m

Schwierigkeit **mittel**

Kondition ●●●●●●

Technik ●●●●●●

Höhenlage

503 m

363 m

Beste Jahreszeit

JAN	FEB	MÄR
APR	MAI	JUN
JUL	AUG	SEP
OKT	NOV	DEZ

Bewertungen

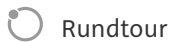
Autoren	●●●●●
Erlebnis	●●●●●
Landschaft	●●●●●
Community	★★★★★
Tour (2)	★★★★★

Weitere Tourdaten

Eigenschaften

mit Bahn und Bus erreichbar	aussichtsreich
kulturell / historisch	geologische Highlights
Flora	Geheimtipp

Auszeichnungen



Uwe Stanke

Aktualisierung: 02.05.2021



Quelle  
 AV-alpenvereinaktiv.com  
 Olympiastraße 37  
 6020 Innsbruck  
 info@alpenvereinaktiv.com

Toller Rundweg von Dietfurt hinauf zum Kreuzberg mit toller Fernsicht, weiter zur Burgruine Ödenburg. Dann hinab in das Tal der Weißen Laber und wieder hinauf zum Herzogstand mit fantastischer Fernsicht.

Kreuzberg - Weiße Laber - Herzogstand

Der Weg ist komplett mit der Markierung "Naturerlebnisweg Kreuzberg - Weiße Laber 1" markiert. Wir starten am Rathaus von Dietfurt und vorbei an der Kirche und Kloster führt uns der Weg hinauf zum Kreuzberg. Ein Abstecher zur Mariengrotte lohnt sich. Hinter dem Kreuzberg führen und Pfade und Wege zur Burgruine Ödenburg, die auf einem Felsensporn über den Weißen Laber thront. Über Wegen zwischen der Hangkante und den Felder geht es weiter, bis wir steil hinab zum Tal der Weißen Laber absteiten. Wir folgen dem Talverlauf bis Unterbürg, dann geht es steil hinauf nach Oberbürg, dann weiter nach Hebersdorf und Stetterhof. Über Wiesenwege und Feldweg erreichen wir das Waldstück vor dem Herzogstand. Ein Pfad führt uns dorthin. Nach dem Aussichtspunkt beginnt der Abstieg über einen Hangpfad nach Dietfurt.

Autorentipp

Kreuzberg - Weiße Laber - Herzogstand

 **TOP** Kreuzberg - Weiße Laber - Herzogstand

- *Kreuzberg mit Mariengrotte*
- *Burgruine Ödenburg*
- *Tal der Weißen Laber*
- *Herzogstand*

#### Sicherheitshinweise

festes Schuhwerk

#### Ausrüstung

festes Schuhwerk, Rucksack, Brotzeit und Wasser

#### Informationsmaterial

#### Weitere Infos und Links

Hier gibt es eine detaillierte Beschreibung:

[www.uwestanke.de/fernwanderwege/jurasteig/kreuzberg-weisse-laber-herzogstand/](http://www.uwestanke.de/fernwanderwege/jurasteig/kreuzberg-weisse-laber-herzogstand/)

#### Wegbeschreibung

#### Start der Tour

Dietfurt a.d. Altmühl

#### Koordinaten:

DD: 49.035012, 11.587210

GMS: 49°02'06.0"N 11°35'14.0"E

UTM: 32U 689093 5434572

w3w: ///wintersport.hallen.ausgefüllt

#### Ende der Tour

Dietfurt a.d. Altmühl

#### Wegbeschreibung

Kreuzberg - Weiße Laber - Herzogstand

Die komplette Runde ist mit der Markierung "1" gekennzeichnet und sehr gut markiert.

#### Anreise



Diese Tour ist gut mit Bahn und Bus erreichbar.

#### Öffentliche Verkehrsmittel

Dietfurt ist sehr gut mit dem Bus erreichbar.

#### Anfahrt

Dietfurt a.d. Altmühl liegt im malerischen Altmühltal zwischen Kelheim und Beilngries.

#### Parken

Rund um die Innenstadt gibt es etliche Parkplätze, die unweit des Rathauses liegen, an dem die Tour startet.

Es gibt ein Parkleitsystem.

Wir haben folgenden Parkplatz genutzt:

Navi: Maxstr., 92345 Dietfurt a.d. Altmühl

#### Schutzgebiete

Naturpark

#### Altmühltal

Naturpark Altmühltal

Fauna-Flora-Habitat-Gebiet

**Weiße, Wissinger, Breitenbrunner Laaber u. Kreuzberg bei Dietfurt**

Vogelschutzgebiet

**Felsen und Hangwälder im Altmühl-, Naab-, Laber- und Donautal**

Landschaftsschutzgebiet

**Schutzzone im Naturpark "Altmühltal"**

Naturpark Altmühltal

#### Kommentare & Bewertungen

 **TOP** Kreuzberg - Weiße Laber - Herzogstand

16.05.2021 · Wanderung · Kreuzberg - Weiße Laber - Herzogstand

Bewertung



Wir sind die Tour mit unseren Töchtern gegangen. 10 Jahre und 10 Monate (klar, in der "Kraxe").

Eine schöne Tour, für die wir mit zwei Pausen a ca 30 Minuten und mehreren kurzen Pausen in knapp 6 Stunden gegangen sind.

Man braucht für die Tour, deren erste Hälfte etwas schöner ist, garantiert keine Bergerfahrung. Aber man sollte sie auf Grund der Ab- und Aufstiege auch nicht unterschätzen. Vor Allem mit Kindern.

Und manchmal muss man sehr genau hinsehen, um den Schmetterling (das Zeichen der Tour) zwischen den Bäumen und Felsen zu entdecken.

Von dem Dorfplatz des netten Ortes Dietfurt geht es durch kleine, teils verwinkelte Gassen zum ersten steilen Pfad, der sich zwischen Gärten versteckt, zum Kreuzberg hinauf. Die weite Kuppe mit Liegen, Bänken und Bäumen und der herrliche Blick lädt (obwohl man erst kurz unterwegs ist) zu einer ersten Pause ein.

Danach geht es zunächst auf einem kleinen Pfad durch den Wald bergauf, bergab, dann über Felder, immer am Waldrand entlang, bis zu der Ruine der Ödenburg. Obwohl nicht mehr als Burgraben und Grundmauern zu erkennen sind, entführt dieser Ort auf eine Reise in die Vergangenheit, als hier noch Urwald war. Und als Ritter und Räuber diese Wälder durchstreiften.

Im Anschluss gehen wir über Waldwege bis zu einer Feldkuppe, die uns zu einer Sonnenpause auf der Bank und unserer Decke einlädt.

Auf dem weiteren schattigen Waldweg geht es hinab in das malerische Labertal. Die bunten Blumenwiesen, durch die sich der kleine Fluß schlängelt, wirken fast kitschig, so schön sind sie.

Vom Dorf Unterbürg geht es über einen steilen Anstieg nach Oberbürg, wo man die Halbzeit der Tour mit einem kühlen Getränk und einer Brotzeit im Biergarten der Dorfwirtschaft genießen kann.

Durch kleine Weiler und über Feldwege

 **TOP** Kreuzberg - Weiße Laber - Herzogstand

geht es bis zu einem Wald. Hier muss man teilweise genau hinsehen, um die Schilder mit dem Schmetterling zu entdecken, die den Weg über verschlungene Pfade durch Wald und Wiesen, bis zum kleinen Aussichtspunkt Herzogstand weisen.

Von dort geht der Waldpfad steil bergab auf den Rathausplatz von Dietfurt zurück. Von wo aus noch viele weitere Touren auf unsere Rückkehr warten. Denn wir kommen bestimmt wieder hierher.

---

### Tour zum Mitnehmen für iPhone und Android



QR-Code scannen und diese Tour offline speichern, mit Freunden teilen und mehr.


Webseite

<https://www.alpenvereinaktiv.com/s/3HJn>




unsere Markierung

Foto: Uwe Stanke, AV-alpenvereinaktiv.com



Mariengrotte am Kreuzberg

Foto: Uwe Stanke, AV-alpenvereinaktiv.com



Kreuzberg

Foto: Uwe Stanke, AV-alpenvereinaktiv.com



Aussicht vom Kreuzberg

Foto: Uwe Stanke, AV-alpenvereinaktiv.com



Reste der Burgruine Ödenburg

Foto: Uwe Stanke, AV-alpenvereinaktiv.com

TOP Kreuzberg - Weiße Laber - Herzogstand



Im Tal der Weißen Laber

Foto: Uwe Stanke, AV-alpenvereinaktiv.com



Weiße Laber

Foto: Uwe Stanke, AV-alpenvereinaktiv.com




Herzogstand

Foto: Uwe Stanke, AV-alpenvereinaktiv.com



Herzogstand

Foto: Uwe Stanke, AV-alpenvereinaktiv.com

















tolle Pfade hinab nach Dietfurt

Foto: Uwe Stanke, AV-alpenvereinaktiv.com

## Zeichenerklärung









### Topografie

	Wald, Forst
	Moor, Sumpf, Ried
	Heide
	Wohnbaufläche mit Einzelgebäude
	Gewerbefläche mit Einzelgebäude
	Friedhof
	Golfplatz
	Sportplatz, Stadion
	Stadion
	Freibad
	Weinberg
	Felszeichnung
	Staatsgrenze
	Landesgrenze
	Kreisgrenze
	Höhenlinie
	Sondernutzungsfläche
	Naturschutzgebiet











### Topografische Einzelzeichen

	Berg/Gipfelkreuz
	Höhenpunkt
	Fels
	Höhle
	Kirche
	Kapelle
	Friedhof
	Schloss/Burg
	Kloster
	Denkmal
	Ruine
	Bergwerk
	Findling/Hügelgrab
	Sendemast/Turm
	Windrad
	Wasser-/Windmühle
	Aussichtspunkt

### Straßen und Wege

	Autobahn
	Bundesstraße
	Kreisstraße
	Gemeindestraße
	Hauptwirtschaftsweg
	Wirtschaftsweg
	Fußweg
	Klettersteig

### Lifte und Eisenbahn

	Großkabinenbahn
	Kabinenbahn
	Sessellift
	Ski-, Schlepplift
	Materialseilbahnen
	Eisenbahn
	S-Bahn
	U-Bahn
	Straßenbahn
	Bahnhof