

TOP Jurasteig: S14 -Schwarze Laber Schlaufe + Alpiner Steig

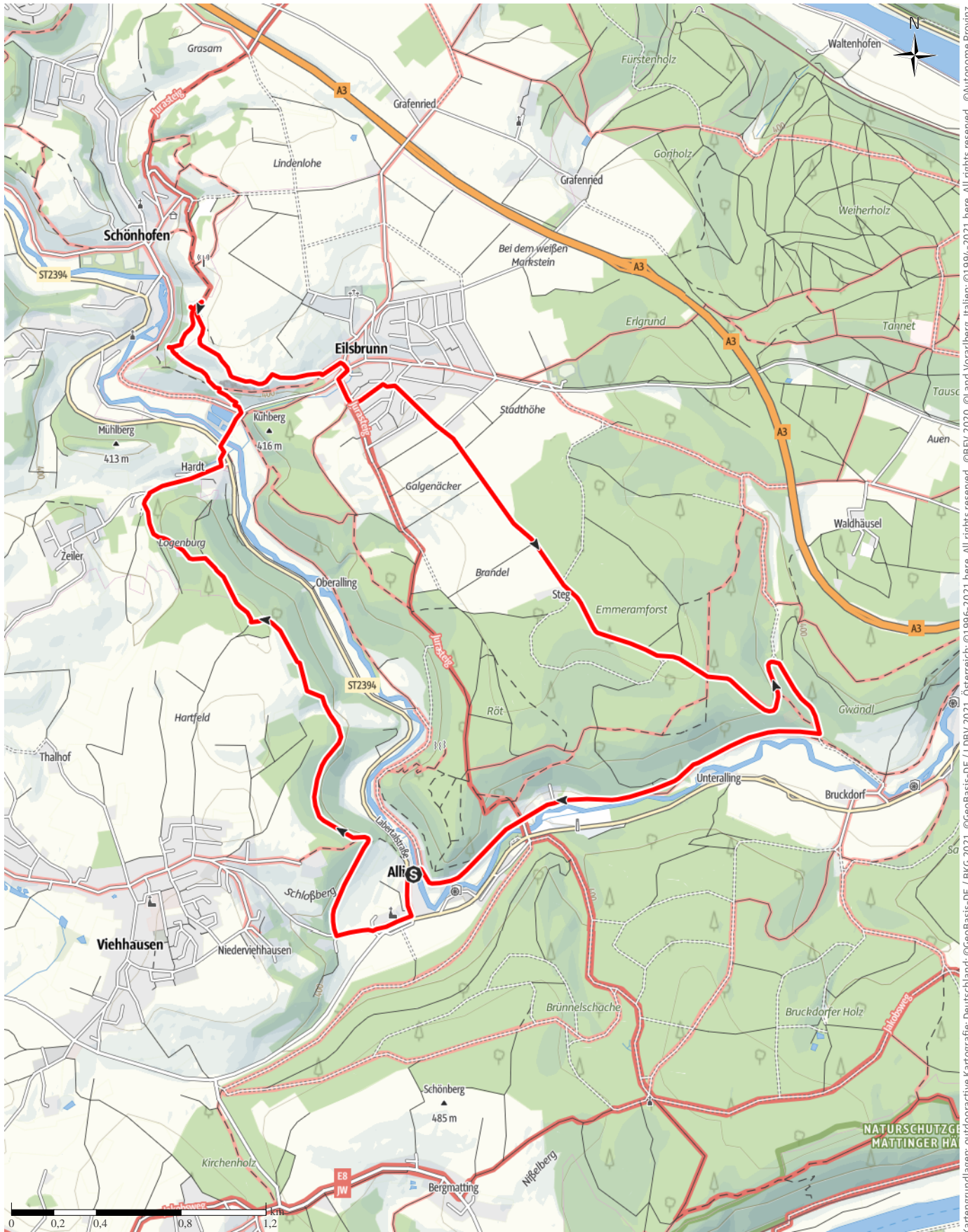
↔ 11,9 km

🕒 3:30 h

▲ 270 m

▼ 270 m

Schwierigkeit mittel



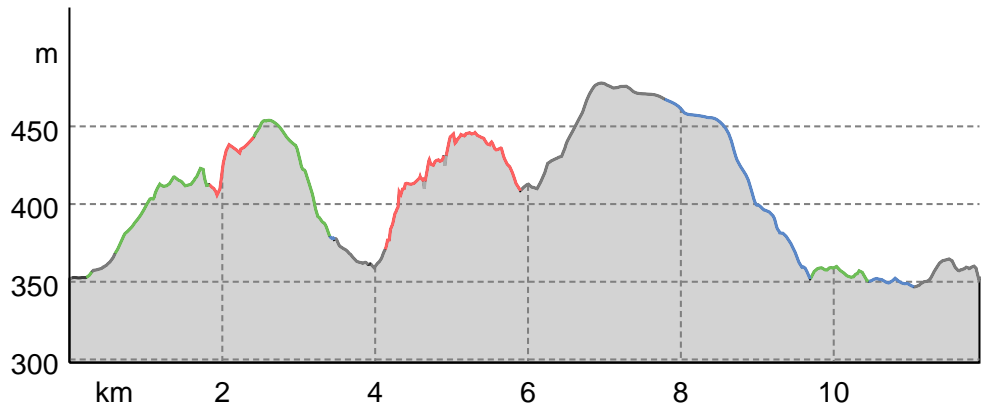
Kartengrundlagen: outdooractive Kartografie; Deutschland: ©GeoBasis-DE / LDBV 2021, Österreich: ©1996-2021 here. All rights reserved. ©BBEV 2020, ©Land Vorarlberg, Italien: ©1994-2021 here. All rights reserved. ©Autonome Provinz Bozen – Südtirol – Abteilung Natur, Landschaft und Raumentwicklung, © Cartago S.R.L. Kartengrundlagen: outdooractive Kartografie; ©OpenStreetMap (www.openstreetmap.org)

TOP Jurasteig: S14 Schwarze Laber Schlaufe + Alpiner ...

Wegarten

Asphalt	3,7 km
Schotterweg	2,6 km
Naturweg	3,1 km
Pfad	2,3 km
Straße	0,2 km
Unbekannt	0,1 km

Höhenprofil



Tourdaten

Wanderung

Strecke	↔ 11,9 km
Dauer	🕒 3:30 h
Aufstieg	⬆️ 270 m
Abstieg	⬇️ 270 m

Schwierigkeit **mittel**

Kondition **●●●●●**

Technik **●●●●●**

Höhenlage

478 m

347 m

Beste Jahreszeit

JAN	FEB	MÄR
APR	MAI	JUN
JUL	AUG	SEP
OKT	NOV	DEZ

Bewertungen

Autoren	●●●●●
Erlebnis	●●●●●
Landschaft	●●●●●
Community	★★★★★
Tour (8)	★★★★★

Weitere Tourdaten

Eigenschaften

mit Bahn und Bus erreichbar	aussichtsreich
kulturell / historisch	geologische Highlights

Geheimtipp

Auszeichnungen

- 🔄 Rundtour
- 🍷 Einkehrmöglichkeit



Uwe Stanke

Aktualisierung: 03.04.2020



Quelle  
 AV-alpenvereinaktiv.com  
 Olympiastraße 37  
 6020 Innsbruck  
 info@alpenvereinaktiv.com

Jurasteig: S14 -Schwarze Laber Schlaufe + Alpiner Steig

Von Alling geht es über tolle Pfad und Waldwege nach Hardt. Gleich nach Hardt treffen wir auf den sehenswerten "Alpinen Steig" und ein kleiner Abstecher bringt uns dort hin. Über Eilsbrunn erreichen wir wieder das Labertal und folgen dem alten Bockerlweg zurück nach Alling.

Jurasteig: S14 -Schwarze Laber Schlaufe + Alpiner Steig

Dieser Schlaufenweg des Jurasteig führt uns von Alling durch das Labertal zum "Alpinen Steig", einem sehenswerten Pfad über die Trockenwiesen des Bayerischen Jura und vorbei an vielen typischen Jurafelsen. Über Eilsbrunn erreichen wir wieder das Labertal, wo uns der Bockerlweg (ehemalige Bahnlinie) wieder zurück nach Alling bringt.

Autorentipp

- *Alpiner Steig*
- *Jurafelsen und Trockenwiesen des Bayerischen Jura*

 **TOP** Jurasteig: S14 Schwarze Laber Schlaufe + Alpiner ...

- *Labertal*

**Sicherheitshinweise**

festes Schuhwerk

**Ausrüstung**

festes Schuhwerk, Rucksack, Brotzeit, Wasser

**Informationsmaterial****Karte**

<https://jurasteig.de/de/eilsbrunn-pielenhofen.html>

<https://www.uwestanke.de/fernwanderwege/jurasteig/schwarze-laber-schlaufe/>

**Literatur**

<https://jurasteig.de/de/eilsbrunn-pielenhofen.html>

<https://www.uwestanke.de/fernwanderwege/jurasteig/schwarze-laber-schlaufe/>

**Weitere Infos und Links**

<https://jurasteig.de/de/eilsbrunn-pielenhofen.html>

<https://www.uwestanke.de/fernwanderwege/jurasteig/schwarze-laber-schlaufe/>

**Wegbeschreibung****Start der Tour**

Alling

**Koordinaten:**

DD: 48.982660, 11.979170

GMS: 48°58'57.6"N 11°58'45.0"E

UTM: 32U 717966 5429805

w3w: ///luken.erledigung.bahnhof

**Ende der Tour**

Alling

**Wegbeschreibung**

Startpunkt der Tour ist an der Brücke über die Schwarze Laber (Navi: Am Röth, 93161 Sinzing/Alling). Unsere Tour führt zuerst an der Kirche von Alling vorbei und über eine Straße verlassen wir den Ort. Nach ca. 200 Meter biegen wir nach rechts auf einen Pfad ab, den wir nun für die nächsten drei Kilometer folgen. Gute 100 Höhenmeter sind nun zu überwinden und wir haben von diesem Hangpfad immer wieder eine schöne Sicht hinab ins Labertal. Am Ende des Waldes

erreichen wir die Ortschaft Hardt und bleiben auf der Hauptstraße. An der nächste Kreuzung biegen wir nach links und dann über die Brücke nach rechts ab. Vor uns sehen wir schon einen Wanderparkplatz, an dessen linken oberen Ende ein Pfad hinauf zu den Jurafelsen führt. Nach ca. 200 Metern verlassen wir die Markierung "Schwarze Laber Schlaufe" und folgen nun der Markierung "blau" nach links. Über Pfade auf Trockenwiesen des Bayerischen Jura erreichen wir das Gipfelkreuz von Schönhofen und kurz darauf eine Wanderkreuzung, wo wir uns rechts halten und nun der Markierung "Jurasteig" folgen. Wir sind nun auf dem "Alpinen Steig" unterwegs, der uns über einen Höhenzug des Bayerischen Jura nach Eilsbrunn führt. Dort treffen wir wieder auf die uns bekannte Markierung "Schwarze Laber Schlaufe", der wir nun bis zum Ende folgen. In Eilsbrunn biegen wir vor der Kirche nach rechts ab und dann gleich wieder nach links in die Burgsteinstraße, ein paar Meter weiter geht es wieder nach links in die Pfarrsiedlungsstraße. Die Muggenthalerstraße und Brandlstraße führt uns hinaus auf Eilsbrunn. Über einen kerzengerade Straße erreichen wir den Ortsteil Steg, wo wir uns links halten. Über einen Forstweg geht es nun bergab ins Labertal. An einem Bach angekommen halten wir uns rechts und kurze Zeit später treffen wir auf die ehemalige Bahnlinie Sinzing-Alling. Hier halten wir uns rechts und folgen dem Radweg, der uns zurück nach Alling führt.

**Anreise**

Diese Tour ist gut mit Bahn und Bus erreichbar.

**Öffentliche Verkehrsmittel**

Alling ist mit dem Bus erreichbar.

**Anfahrt**

Von Regensburg führt die Straße über Sinzing nach Alling.

**Parken**

Parkplatz an der Brücke über die Schwarze Laber

Navi: Am Röth, 93161 Sinzing/Alling

**Schutzgebiete** 

Fauna-Flora-Habitat-Gebiet

TOP Jurasteig: S14 Schwarze Laber Schlaufe + Alpiner ...

### Schwarze Laaber

Vogelschutzgebiet

Felsen und Hangwälder im Altmühl-, Naab-, Laber- und Donautal

### Kommentare & Bewertungen



06.01.2022 · Wanderung · Jurasteig: S14 - Schwarze Laber Schlaufe + Alpiner Steig

Bewertung ★★★★★

schöne Strecke, sehr abwechslungsreich, jetzt im Winter viele Abschnitte matschig



25.10.2021 · Wanderung · Jurasteig: S14 - Schwarze Laber Schlaufe + Alpiner Steig

Bewertung ★★★★★

Hat die Tour am 24.10.2021 gemacht.

Der Wahnsinn im Herbst!



Foto: Giuseppe Kребenmahl, Community




Foto: Giuseppe Kребenmahl, Community



Foto: Giuseppe Kребenmahl, Community



Foto: Giuseppe Kребenmahl, Community



Foto: Giuseppe Kребenmahl, Community

TOP Jurasteig: S14 Schwarze Laber Schlaufe + Alpiner ...



Foto: Giuseppe Krebenmahl, Community



Foto: Giuseppe Krebenmahl, Community



Foto: Giuseppe Krebenmahl, Community



Foto: Giuseppe Krebenmahl, Community



Foto: Giuseppe Krebenmahl, Community



Foto: Giuseppe Krebenmahl, Community



Foto: Giuseppe Krebenmahl, Community

TOP Jurasteig: S14 Schwarze Laber Schlaufe + Alpiner ...



Foto: Giuseppe Krebenmahl, Community



Foto: Giuseppe Krebenmahl, Community



Foto: Giuseppe Krebenmahl, Community



Foto: Giuseppe Krebenmahl, Community



Foto: Giuseppe Krebenmahl, Community



Foto: Giuseppe Krebenmahl, Community

TOP Jurasteig: S14 Schwarze Laber Schlaufe + Alpiner ...



Foto: Giuseppe Krebenmahl, Community



Foto: Giuseppe Krebenmahl, Community



Foto: Giuseppe Krebenmahl, Community



25.04.2021 · Wanderung · Jurasteig: S14 - Schwarze Laber Schlaufe + Alpiner Steig

Bewertung



24.04.2021 · Wanderung · Jurasteig: S14 - Schwarze Laber Schlaufe + Alpiner Steig

Bewertung



Hat die Tour am 24.04.2021 gemacht.



24.03.2021 · Wanderung · Jurasteig: S14 - Schwarze Laber Schlaufe + Alpiner Steig

Bewertung



Hat die Tour am 24.03.2021 gemacht.

die optimale Tour im Frühjahr...sehr empfehlenswer



Foto: Giuseppe Krebenmahl, Community



Foto: Giuseppe Krebenmahl, Community




Foto: Gabie Zonl, Community

 **Jurasteig: S14 Schwarze Laber Schlaufe + Alpiner ...**



10.06.2020 · Wanderung · Jurasteig: S14 -  
Schwarze Laber Schlaufe + Alpiner Steig

Bewertung



Eine sehr schöne Tour die ich gern  
weiter empfehle

---

### Tour zum Mitnehmen für iPhone und Android



QR-Code scannen und diese Tour  
offline speichern, mit Freunden  
teilen und mehr.

Webseite

<https://www.alpenvereinaktiv.com/s/ChbFH>



TOP Jurasteig: S14 Schwarze Laber Schlaufe + Alpiner ...



Jurasteig - Schwarze Laber Schlaufe

Foto: Uwe Stanke, AV-alpenvereinaktiv.com



Alling

Foto: Uwe Stanke, AV-alpenvereinaktiv.com



Waldpfade zwischen Alling und Hardt

Foto: Uwe Stanke, AV-alpenvereinaktiv.com



Schwarze Laber

Foto: Uwe Stanke, AV-alpenvereinaktiv.com



Alpiner Steig

Foto: Uwe Stanke, AV-alpenvereinaktiv.com

TOP Jurasteig: S14 Schwarze Laber Schlaufe + Alpiner ...



Alpiner Steig

Foto: Uwe Stanke, AV-alpenvereinaktiv.com



Alpiner Steig

Foto: Uwe Stanke, AV-alpenvereinaktiv.com



Alpiner Steig

Foto: Uwe Stanke, AV-alpenvereinaktiv.com



Gipfelkreuz über Schönhofen

Foto: Uwe Stanke, AV-alpenvereinaktiv.com



Alpiner Steig

Foto: Uwe Stanke, AV-alpenvereinaktiv.com



ehemalige Papiermühle Pustet

Foto: Uwe Stanke, AV-alpenvereinaktiv.com



Mariengrotte bei Alling

Foto: Uwe Stanke, AV-alpenvereinaktiv.com

## Zeichenerklärung

### Topografie

	Wald, Forst
	Moor, Sumpf, Ried
	Heide
	Wohnbaufläche mit Einzelgebäude
	Gewerbefläche mit Einzelgebäude
	Friedhof
	Golfplatz
	Sportplatz, Stadion
	Stadion
	Freibad
	Weinberg
	Felszeichnung
	Staatsgrenze
	Landesgrenze
	Kreisgrenze
	Höhenlinie
	Sondernutzungsfläche
	Naturschutzgebiet

### Topografische Einzelzeichen

	Berg/Gipfelkreuz
	Höhenpunkt
	Fels
	Höhle
	Kirche
	Kapelle
	Friedhof
	Schloss/Burg
	Kloster
	Denkmal
	Ruine
	Bergwerk
	Findling/Hügelgrab
	Sendemast/Turm
	Windrad
	Wasser-/Windmühle
	Aussichtspunkt

### Straßen und Wege

	Autobahn
	Bundesstraße
	Kreißstraße
	Gemeindestraße
	Hauptwirtschaftsweg
	Wirtschaftsweg
	Fußweg
	Klettersteig

### Lifte und Eisenbahn

	Großkabinenbahn
	Kabinenbahn
	Sessellift
	Ski-, Schlepplift
	Materialseilbahnen
	Eisenbahn
	S-Bahn
	U-Bahn
	Straßenbahn
	Bahnhof