

TOP Jurasteigrunde: Hohenburg - Allersburg

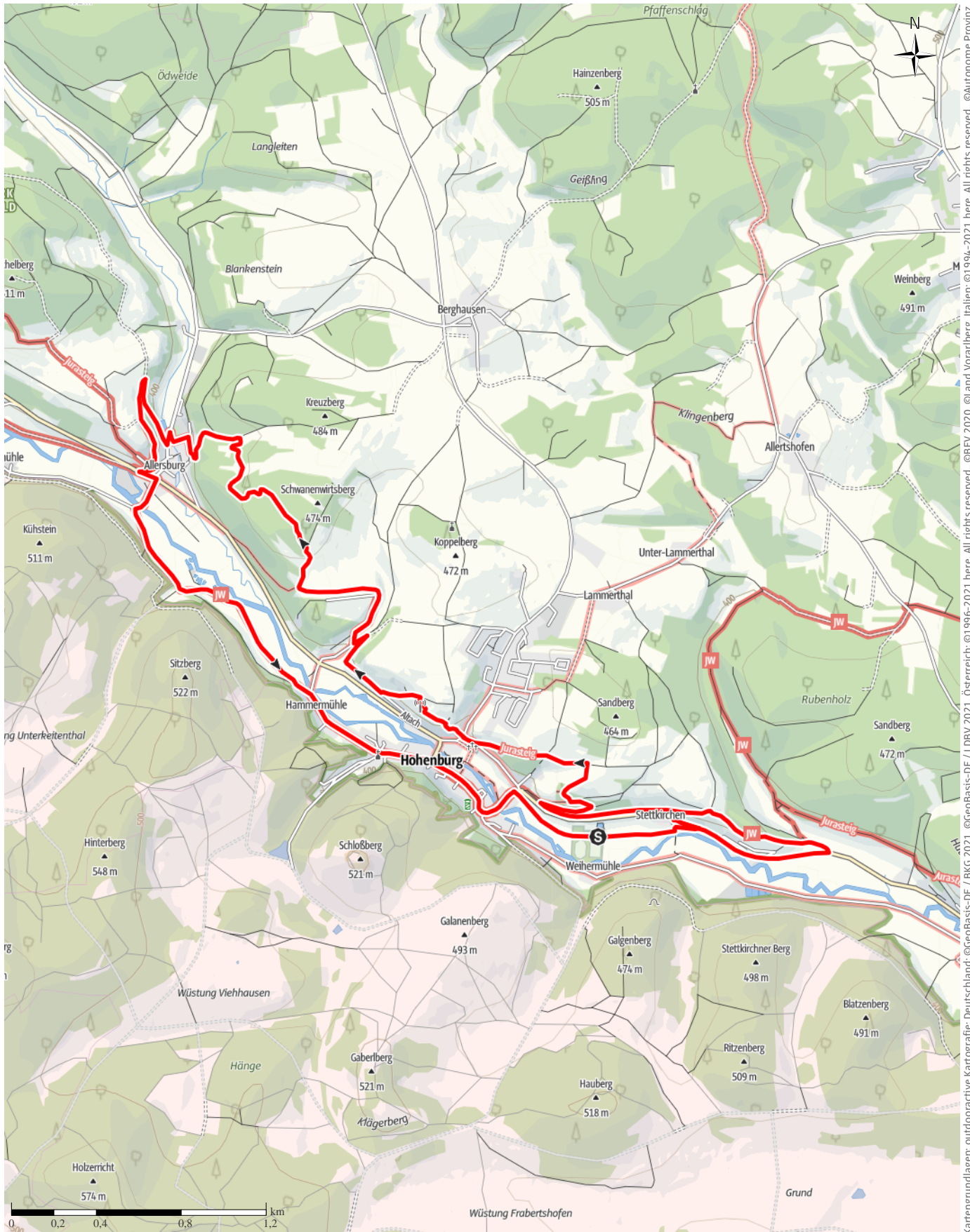
11,8 km

3:30 h

180 m

183 m

Schwierigkeit mittel



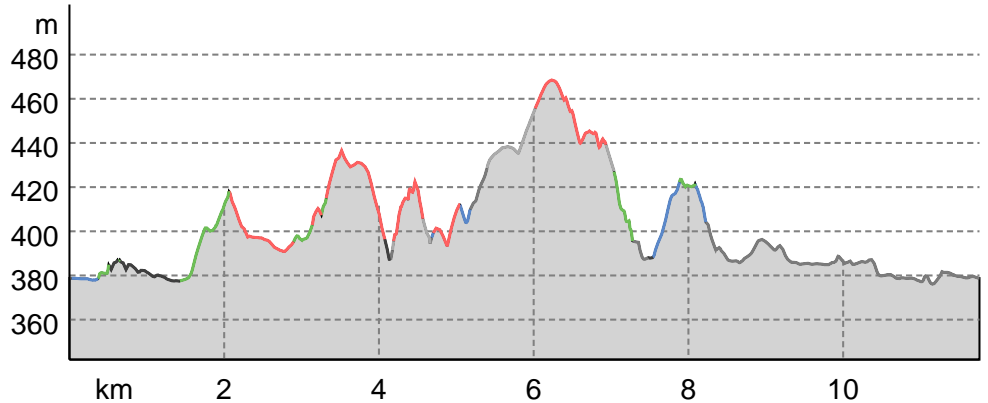
Kartengrundlagen: outdooractive Kartografie; Deutschland: ©GeoBasis-DE / BKG 2021, ©GeoBasis-DE / LDBV 2021, Österreich: ©1996-2021 here, All rights reserved. ©BBEV 2020, ©Land Vorarlberg, Italien: ©1994-2021 here, All rights reserved. ©Autonome Provinz Bozen – Südtirol – Abteilung Natur, Landschaft und Raumentwicklung, © Cartago S.R.L. Kartengrundlagen: outdooractive Kartografie; ©OpenStreetMap (www.openstreetmap.org)

TOP Jurasteigrunde: Hohenburg - Allersburg

Wegarten

Asphalt	4 km
Schotterweg	1 km
Naturweg	1,5 km
Pfad	3,4 km
Straße	1 km
Unbekannt	0,8 km

Höhenprofil



Tourdaten

Wanderung

Strecke	↔ 11,8 km
Dauer	🕒 3:30 h
Aufstieg	⬆️ 180 m
Abstieg	⬇️ 183 m

Schwierigkeit **mittel**

Kondition ●●●●●●

Technik ●●●●●●

Höhenlage

469 m

376 m

Beste Jahreszeit

JAN	FEB	MÄR
APR	MAI	JUN
JUL	AUG	SEP
OKT	NOV	DEZ

Bewertungen

Autoren ●●●●●

Erlebnis ●●●●●

Landschaft ●●●●●

Community

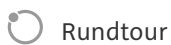
Weitere Tourdaten

Eigenschaften

aussichtsreich kulturell / historisch

Flora

Auszeichnungen



Uwe Stanke

Aktualisierung: 19.07.2020



Quelle
 AV-alpenvereinaktiv.com
 Olympiastraße 37
 6020 Innsbruck
 info@alpenvereinaktiv.com

Jurasteigrunde: Hohenburg - Allersburg

Von Hohenburg geht es zur Wallfahrtskirche nach Stettkirchen, wo wir auf den Jurasteig treffen. Vorbei an Jurahängen mit Wacholder, Thymian und vielen


mehr führt uns der Weg an Hohenburg vorbei. Bei Allersburg wechseln wir auf den Jakobsweg und über das Lauterachtal geht es wieder zurück.

Wir starten am Sportplatz von Hohenburg und gehen zur Wallfahrtskirche Stettkirchen, dort geht es noch für 300 Metern an der Straße entlang, bevor wir nach links einbiegen und dort auf den Jurasteig treffen. Diesem folgen wir nun wieder zurück Richtung Stettkirchen mit einem tollen Blick auf die Umgebung. Immer am Jurasteig entlang kommen wir an Hohenburg vorbei und dann nach Allersburg, wo wir an der Hauptstraße die Markierung wechseln. Über den Jakobsweg geht es nun zurück nach Hohenburg.

Autorentipp

- Lauterachtal
- Wallfahrtskirche Stettkirchen
- Tolle Pfade am Jurasteig

Sicherheitshinweise

 **TOP** Jurasteigrunde: Hohenburg - Allersburg

festes Schuhwerk

Ausrüstung

Rucksack, Brotzeit und Wasser

Informationsmaterial

Weitere Infos und Links

<https://www.uwestanke.de/fernwanderwege/jurasteig/hohenburg-allersburg/>

Wegbeschreibung

Start der Tour

Hohenburg

Koordinaten:

DD: 49.291953, 11.809322

GMS: 49°17'31.0"N 11°48'33.6"E

UTM: 32U 704265 5463709

w3w: ///hinsichtlich.geht.vorwarnung

Ende der Tour

Hohenburg

Wegbeschreibung

Wir starten am Sportplatz von Hohenburg und folgen dem Radweg ortsauwärts bis zur Wallfahrtskirche Stettkirchen. Ein Besuch lohnt sich. Es geht weiter ortsauwärts und wir folgen der Straße. Den zweiten Abzweig links nach der Pension nehmen wir und treffen dort nach ein paar Metern auf den Jurasteig. Dieser ist sehr gut markiert und an der ersten Anhöhe haben wir einen tollen Blick auf das Tal. Wir folgen weiter dem Jurasteig, vorbei an Hohenburg geht es nun hinauf auf den Schwanenwirtsberg. Nach dem Abstieg erreichen wir Allersburg. Dort wechseln wir die Markierung und folgen nun dem Jakobsweg (direkt an der Kirche, bzw. unten an der Hauptstraße ist er wieder markiert). Über das Lauterachtal geht es auf einem Radweg wieder zurück nach Hohenburg. Vorbei an der Hammermühle sind wir auch schon bald im Ort und am Marktplatz. Wir folgen immer dem Jakobsweg und nach der Brücke über die Lauterach biegen wir nach rechts zum Sportplatz ab. dort wo unsere Tour startete.

Schutzgebiete 

Naturpark

Hirschwald

Fauna-Flora-Habitat-Gebiet

Mausohrwochenstuben im Oberpfälzer Jura

Fauna-Flora-Habitat-Gebiet

Lauterachtal

Tour zum Mitnehmen für iPhone und Android



QR-Code scannen und diese Tour offline speichern, mit Freunden teilen und mehr.

Webseite

<https://www.alpenvereinaktiv.com/s/F0w3g>

TOP Jurasteigrunde: Hohenburg - Allersburg



Lauterachtal

Foto: Uwe Stanke, AV-alpenvereinaktiv.com



Wallfahrtskirche Stettkirchen

Foto: Uwe Stanke, AV-alpenvereinaktiv.com



Jurahänge

Foto: Uwe Stanke, AV-alpenvereinaktiv.com



Allersburg

Foto: Uwe Stanke, AV-alpenvereinaktiv.com



fast alpine Pfade am Jursteig

Foto: Uwe Stanke, AV-alpenvereinaktiv.com

TOP Jurasteigrunde: Hohenburg - Allersburg



coole Pfade am Jurasteig

Foto: Uwe Stanke, AV-alpenvereinaktiv.com



Rotvieh am Weg

Foto: Uwe Stanke, AV-alpenvereinaktiv.com



Allersburg

Foto: Uwe Stanke, AV-alpenvereinaktiv.com



Lauterachtal

Foto: Uwe Stanke, AV-alpenvereinaktiv.com





















Hohenburg

Foto: Uwe Stanke, AV-alpenvereinaktiv.com

Zeichenerklärung









Topografie

	Wald, Forst
	Moor, Sumpf, Ried
	Heide
	Wohnbaufläche mit Einzelgebäude
	Gewerbefläche mit Einzelgebäude
	Friedhof
	Golfplatz
	Sportplatz, Stadion
	Stadion
	Freibad
	Weinberg
	Felszeichnung
	Staatsgrenze
	Landesgrenze
	Kreisgrenze
	Höhenlinie
	Sondernutzungsfläche
	Naturschutzgebiet











Topografische Einzelzeichen

	Berg/Gipfelkreuz
	Höhenpunkt
	Fels
	Höhle
	Kirche
	Kapelle
	Friedhof
	Schloss/Burg
	Kloster
	Denkmal
	Ruine
	Bergwerk
	Findling/Hügelgrab
	Sendemast/Turm
	Windrad
	Wasser-/Windmühle
	Aussichtspunkt

Straßen und Wege

	Autobahn
	Bundesstraße
	Kreisstraße
	Gemeindestraße
	Hauptwirtschaftsweg
	Wirtschaftsweg
	Fußweg
	Klettersteig

Lifte und Eisenbahn

	Großkabinenbahn
	Kabinenbahn
	Sessellift
	Ski-, Schlepplift
	Materialseilbahnen
	Eisenbahn
	S-Bahn
	U-Bahn
	Straßenbahn
	Bahnhof